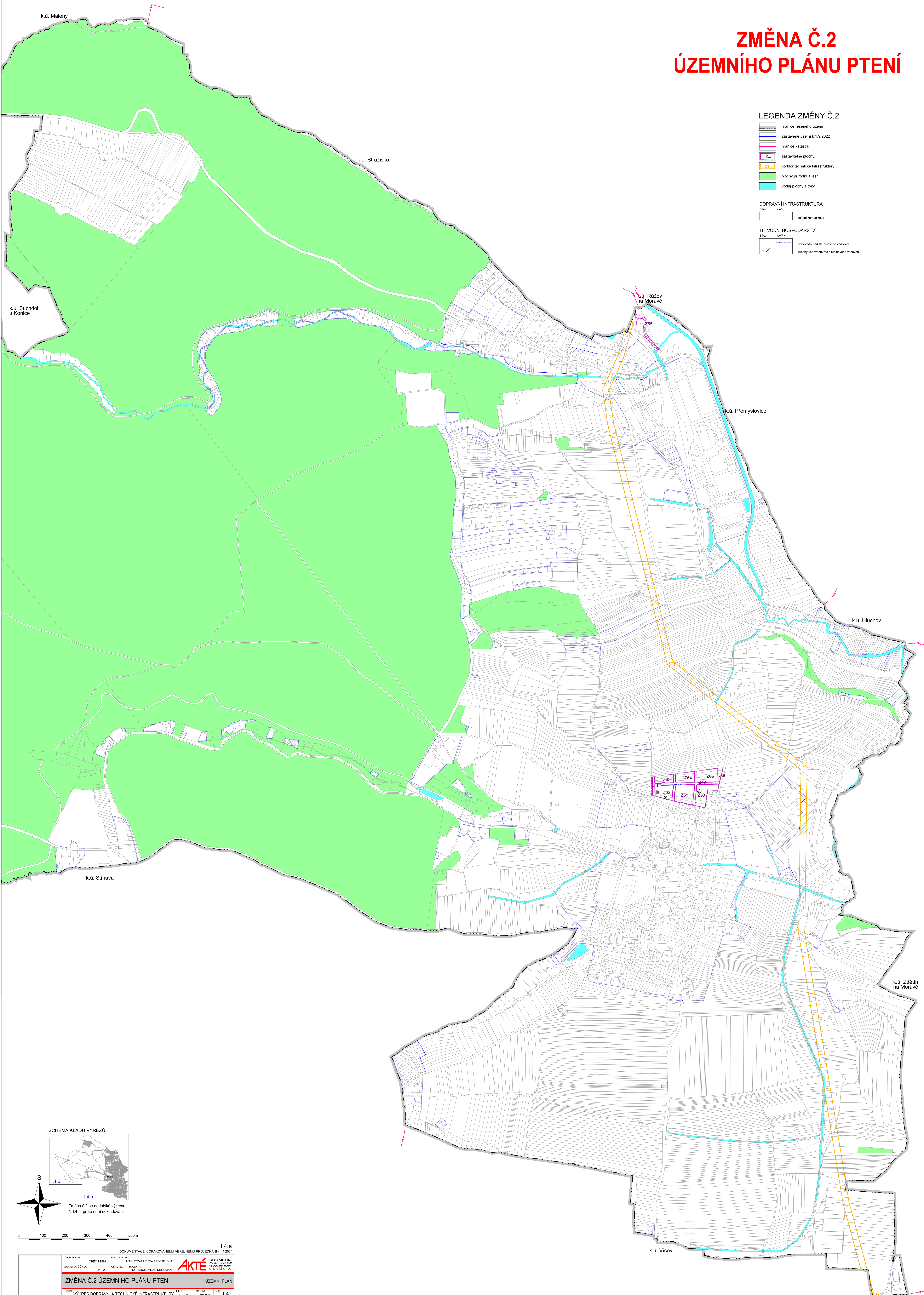


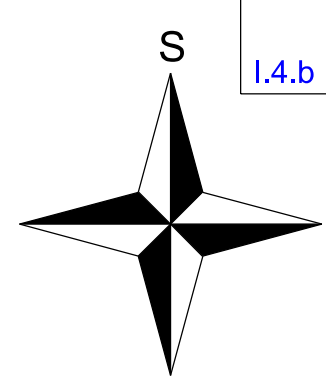
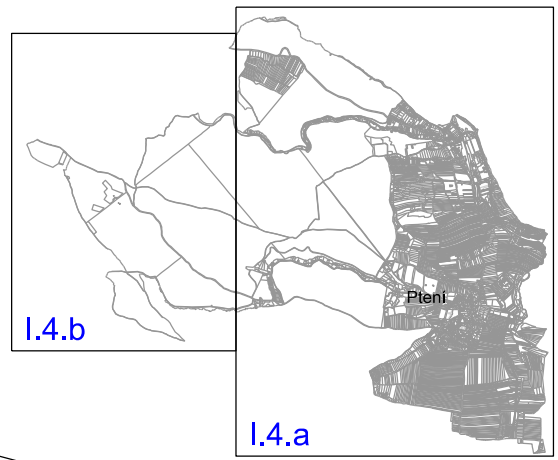
# ZMĚNA Č.2 ÚZEMNÍHO PLÁNU PTENÍ

## LEGENDA ZMĚNY Č.2

-  hranice řešeného území
  -  zastavěné území k 1.9.2022
  -  hranice katastru
  -  zastavěné plochy
  -  koridor technické infrastruktury
  -  plochy přírodní a lesní
  -  vodní plochy a toky
- DOPRAVNÍ INFRASTRUKTURA**
-  STAV MŮRŮ míštní komunikace
- TI - VODNÍ HOSPODÁŘSTVÍ**
-  STAV MŮRŮ vodovodní řad skupového vodovodu
  -  rušený vodovodní řad skupového vodovodu



### SCHÉMA KLADU VÝŘEZU



Změna č.2 se nedotýká výřezu č. I.4.b, proto není dokladován.

I.4.a		DOKUMENTACE K OPAKOVANÉMU VEŘEJNÉMU PROJEDNÁNÍ - 4.4.2024	
OBJEDNATEL	OBEC PTENÍ	PORADNATEL	MAGISTRÁT MĚSTA PROSTĚJOVA
ZAKÁZKOVÉ ČÍSLO	P 9/22	ODPOVĚDNÝ PROJEKTANT	ING. ALOJŠ MILAN KROUBAN
<b>ZMĚNA Č.2 ÚZEMNÍHO PLÁNU PTENÍ</b>		AKTÉ	KŘÍKOVSKÉ PŘÍZ. KOVLANOVÁ 402 781 000414304 2110000181.00
ORISAN	VÝKRES DOPRAVNÍ A TECHNICKÉ INFRASTRUKTURY	MĚRITVO	1 : 5 000
		DATAUM	10/2023
		VČ	I.4