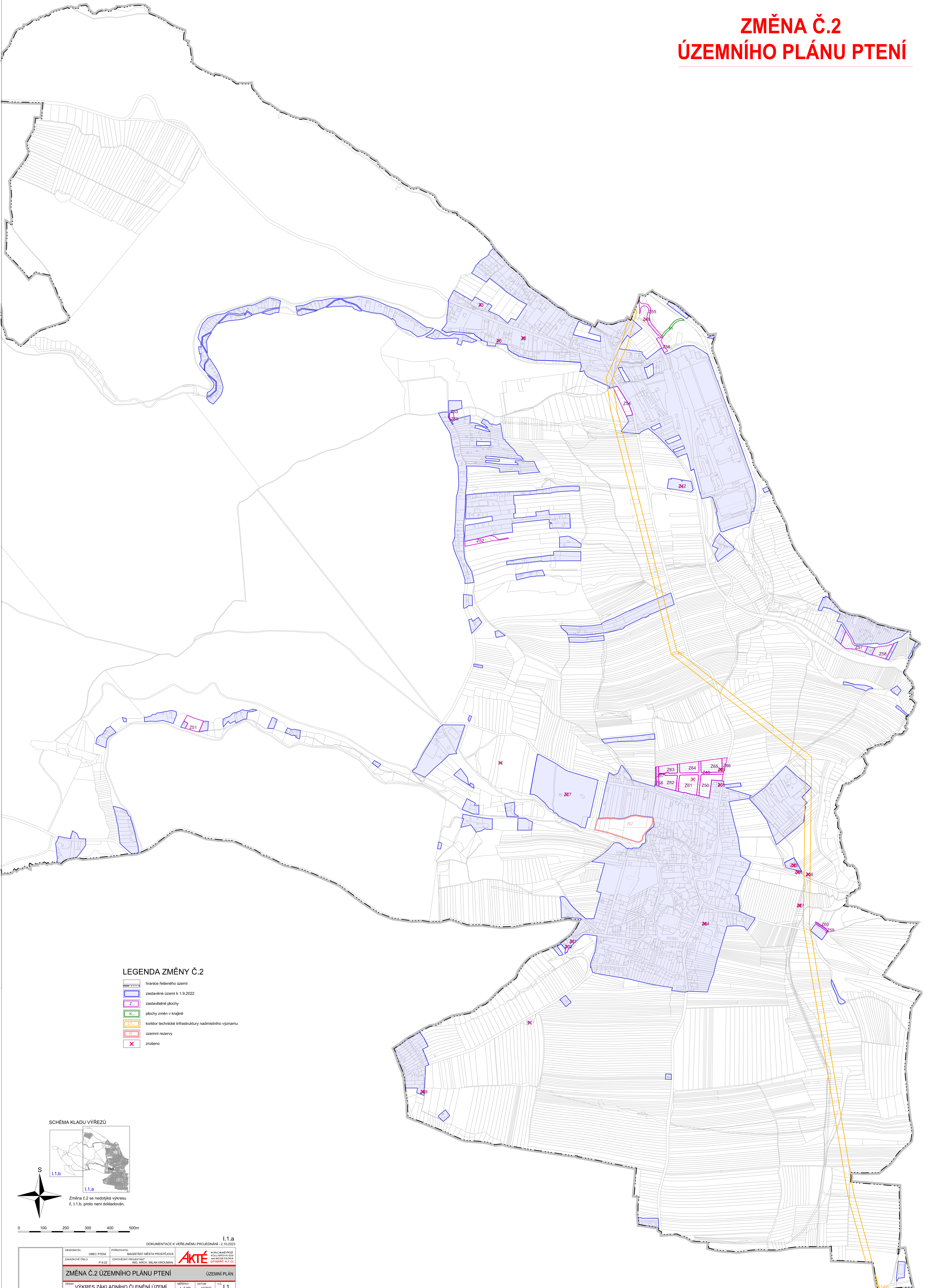


ZMĚNA Č.2 ÚZEMNÍHO PLÁNU PTENÍ



LEGENDA ZMĚNY Č.2








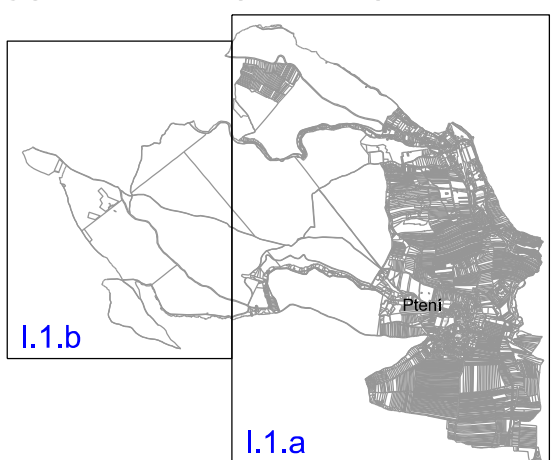
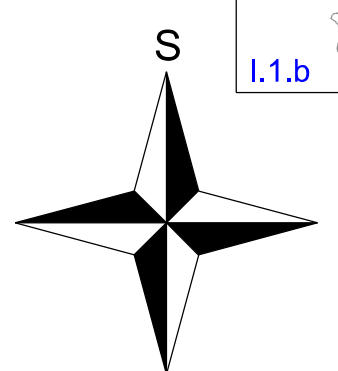
-  hranice řešeného území
-  zastavěné území k 1.9.2022
-  zastavěné plochy
-  plochy změn v krajíně
-  koridor technické infrastruktury nadměrného významu
-  územní rezervy
-  zrušeno

SCHÉMA KLADU VÝŘEZU



Změna č.2 se nedotýká výřezu č. 1.1.b, proto není dokladován.



0 100 200 300 400 500m

I.1.a			
DOKUMENTACE K VEŘEJNÉMU PROJEDNÁNÍ - 2.10.2023			
OBCEKATEL	OBEC PTENÍ	PRŮJEDNATEL	PROJEKTOVÝ ÚSTŘEDÍ
		MAGISTRÁT MĚSTA PROSTĚJOVA	HOŠKOVIC PŮLIZ
ZAKÁZKOVÉ ČÍSLO	P.9.22	ODPOVĚDNÝ PRŮJEDNATEL	ING. ARCH. MILAN KROUHAN
ZMĚNA Č.2 ÚZEMNÍHO PLÁNU PTENÍ		ÚZEMNÍ PLÁN	
OBEC	VÝKRES ZÁKLADNÍHO ČLENĚNÍ ÚZEMÍ	MĚRKO	DATUM
		1 : 5 000	10/2023
		VČ.	I.1